

LEYENDA DE CLASIFICACIÓN DEL SUELO

	SUELO URBANO
	SU
	SUELO NO URBANIZABLE
	SNU Suelo No Urbanizable Genérico
	SNU EQUIP. Equipamiento Espacio libre Equip. Infraestructuras, Depuradora
	SUELO NO URBANIZABLE ESPECIAL
	SNU E (E1) Zona Ribera
	SNU E (E2) Protección Paisaje Forestal
	SNU E (E3) Prados de siega
	SUELO NO URBANIZABLE ESPECIAL
	Protecciones sectoriales y competencias
	SNU E (S1) Carreteras
	SNU E (S2) Vías Pecuarías (Coladas)


LEYENDA CARTOGRAFIA:

	Límite Término Municipal
	Vías Pecuarías
	Vértice Topográfico
	Torre Tendido Eléctrico
	Puente o Viaducto
	Curvas de nivel
	Curso de agua

LEYENDA DE RIESGOS:

	Zona de flujo preferente
	Riesgo bajo de inundación

TEXTO REFUNDIDO



PLAN GENERAL DE ORDENACION URBANA. VILLANOVA

AYTO. VILLANOVA



ordenación - término municipal

Mapa de Riesgos

PO-5

escala: 1/10.000

ref. 507-09 Julio 2018

arquitectos:  Ignacio M. Gracia Aldaz  José Luis Espurz España

